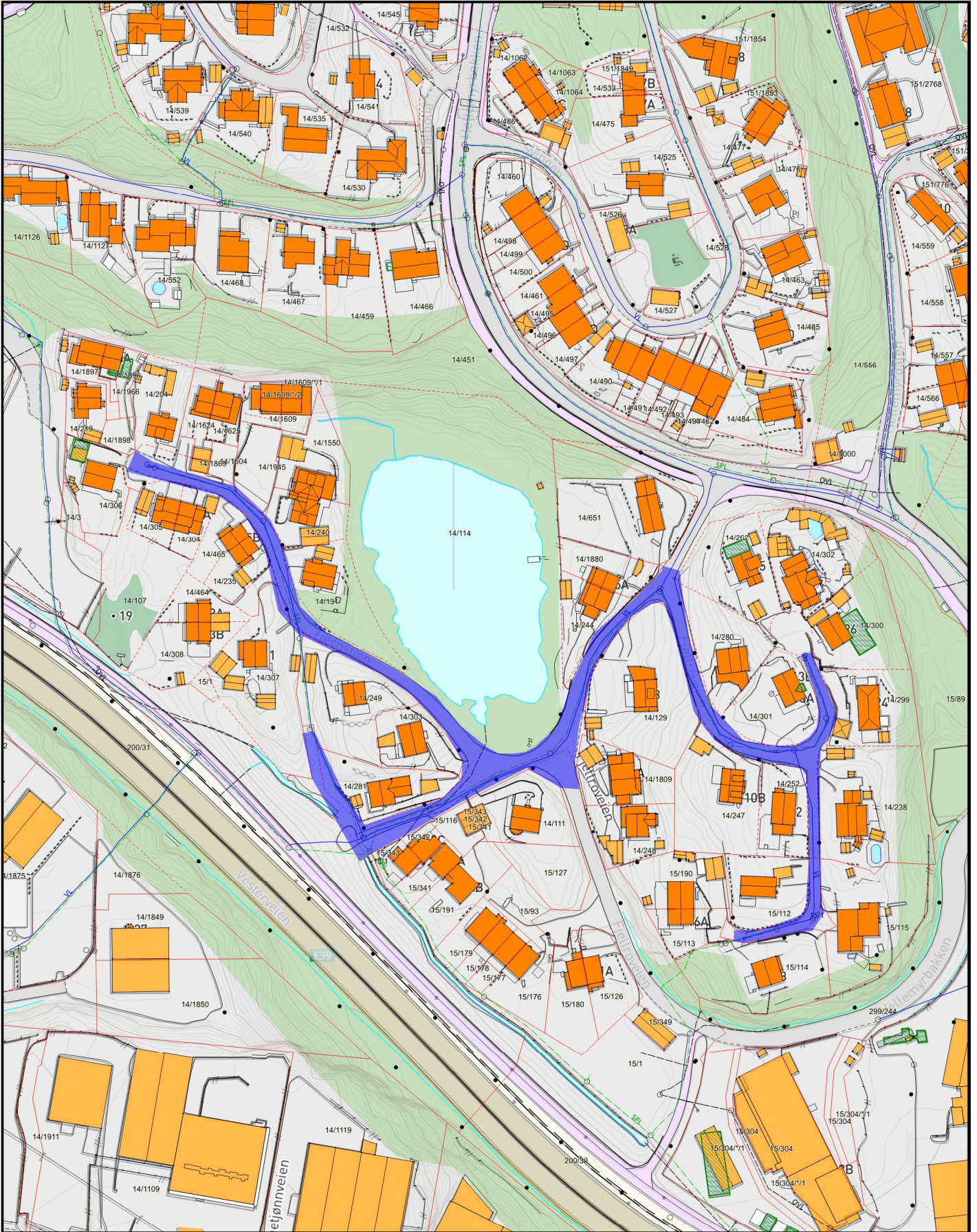





# Oversiktskart - Graveområde



## Tegnforklaring

### Matrikkel Tiltak (Avgjørelser i enkeltsaker)


 Godkj. Bygningsending

 Andre Tiltak - flate

### Eiendomsinformasjon

**Ahc** Gårds- og bruksnummer

 Eiendomsgrense (oppmålt)

 Eiendomsgrense (usikker)

### VEG


 Annet vegareal

 Avgrensning mot annet vegareal

 Gang/Sykkelveg

 Parkeringsområde

 Midtdeler/Trafikkø


 Vegdekkekant

 Kjørebane kant

 Autovern

 Gangfeltavgrensning

 Vegskulderkant


 FartsdemperAvgrensning

 Veg

### Innsjøer og vassdrag


 Innsjø


 Innsjø kant usikker


 Innsjø kant

 Elv/Bekk

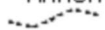
 Kanal/Grøft

 Kanal/Grøft


 Kanalkant

 Vegggrøft åpen

### Annen naturinformasjon

 Hekk

### Bygninger

 Bygningsdelelinje

 Grunnmur

 Taksprang Bunn

 Bygning - Boligbygg

 Bygning - Andre bygg


 Annen bygning

 Arkade

 Takplata


 Takriss

 Takoverbygg


 Takoverbygg kant

 Trapp inntil bygg, kant


 Veranda

 Bygningslinje


 Taksprang

 Mønelinje

 Bygningsbru

 Vegg frittstående

### Bygningsmessige anlegg

 Annet gjerde

 Steingjerde

 Svømmebasseng

 Grunnriss/Hjelpelinje

 Flaggstang

 Flytebrygge

 Trapp

 Frittstående mur

 Lodrett forstøtningsmur

 Skrå forstøtningsmur

 Tank

 Skjerm