







TEGNFORKLARING


-  Planens begrensning
-  Alternativ 1
-  Alternativ 2
-  Alternativ 3
-  Alternativ 4


Basiskartet er tegnet med svak gråfarge

Kartopplysninger

Kilde for basiskart:	FKB	Ekvidistanse 1m
Dato for basiskart:	08.12.2021	Kartmålestokk 1:1000
Koordinatsystem:	UTM sone 32 / Euref89	
Høydegrunnlag:	NN2000	





 **Detaljregulering for Haus/Mosby ringvei gang - og sykkelvei - planavgrensning med alternativer**

Nasjonal arealplan-ID 1597
Saksnummer: xxx

SAKSBEHANDLING ETTER PLAN- OG BYGNINGSLOVEN

Dato for siste revisjon av plankart:	Motesaksnr	Dato	Sign
Vedtatt			

PLANEN ER UTARBEIDET AV:

	Dato: