



N6446950

N6446900

N6446850

N6446800

N6446750

000E778

055E778

000E778

051E778

0143800

0143850

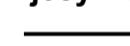

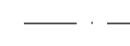
Tegnforklaring

PBL §25 REGULINGSFORMÅL

Offentlige trafikkområder (PBL §25,1.ledd nr 3)

-  Kjøreveg
-  Annen veggrunn
-  Gang - sykkelveg
-  Havneområde

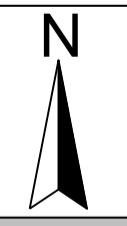
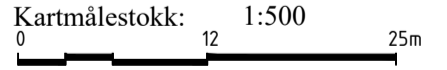
Linjesymbol

-  Formålsgrense
-  Planens begrensning
-  Regulert senterlinje

Kartopplysninger

Kilde for basiskart: GeoNorge
 Dato for basiskart: 02.04.2024
 Koordinatsystem: ETRS89.UTM-32N
 Høydegrunnlag:

Ekvidistanse: 1m
 Kartmålestokk: 1:500



Reguleringsendring av:

Kristiansand kommune
 KONGSGÅRD/VIGE. Havne- og industriområde
 Nasjonal arealplanID: 4204_975



Saksbehandling i følge plan- og bygningsloven

Nabovarsel / høring	Administrativt vedtak	Plankart datert	Bestemmelser datert
09.04.2024	xxxxx	29.05.2024	xxxxx
		Utarbeidet av	
		Saksnr	xxxxx
		Rev. dato	xxxxx

Det bekreftees at plankartet er i samsvar med fullmaktsvedtak

Plansjef