

N6446950

N6446900

N6446850

N6446800

N6446750


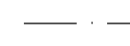

**Tegnforklaring**

**PBL §25 REGULINGSFORMÅL**

Offentlige trafikkområder  
(PBL §25,1.ledd nr 3)

-  Kjørereg
-  Annen veggrunn
-  Gang - sykkelveg
-  Havneområde

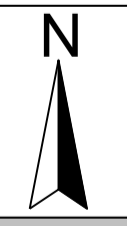
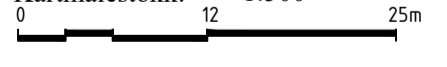
**Linjesymbol**

-  Formålsgrense
-  Planens begrensning
-  Regulert senterlinje

**Kartopplysninger**

Kilde for basiskart: GeoNorge  
 Dato for basiskart: 02.04.2024  
 Koordinatsystem: ETRS89.UTM-32N  
 Høydegrunnlag: NN2000

Ekvidistanse: 1m  
 Kartmålestokk: 1:500



**Reguleringsendring av:**

Kristiansand kommune  
 KONGSGÅRD/VIGE Havne- og industriområde  
 Nasjonal arealplanID: 4204\_975



Saksbehandling i følge plan- og bygningsloven		Plankart datert		Bestemmelser datert	
Nabovarsel / høring	Administrativt vedtak	29.05.2024	xxxxxx	xxxxxx	xxxxxx
09.04.2024	xxxxxx	Utarbeidet av		Saksnr	xxxxxx
				Rev. dato	xxxxxx

Det bekreftes at plankartet er i samsvar med fullmaktsvedtak

Plansjef