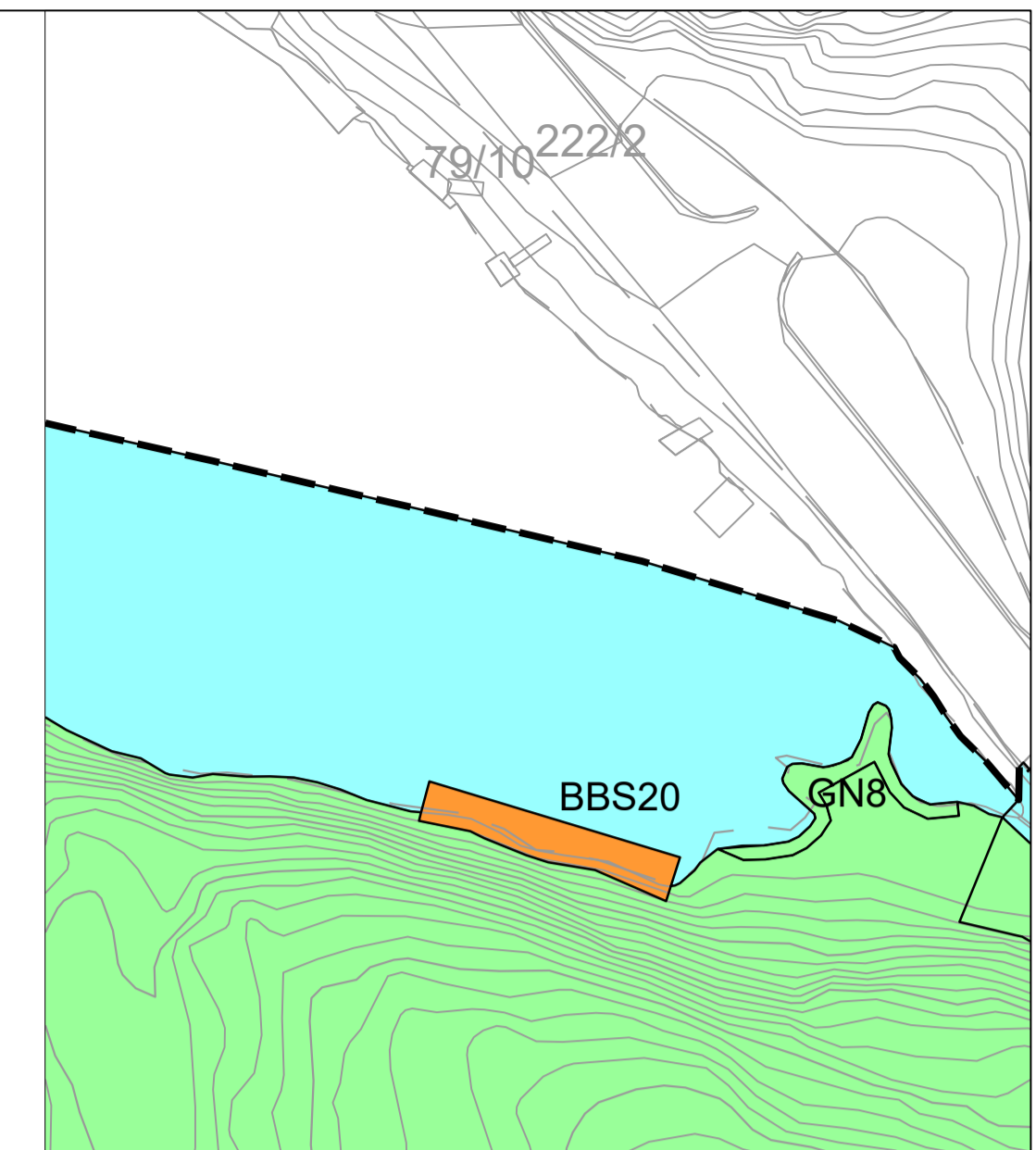


Stølekilen

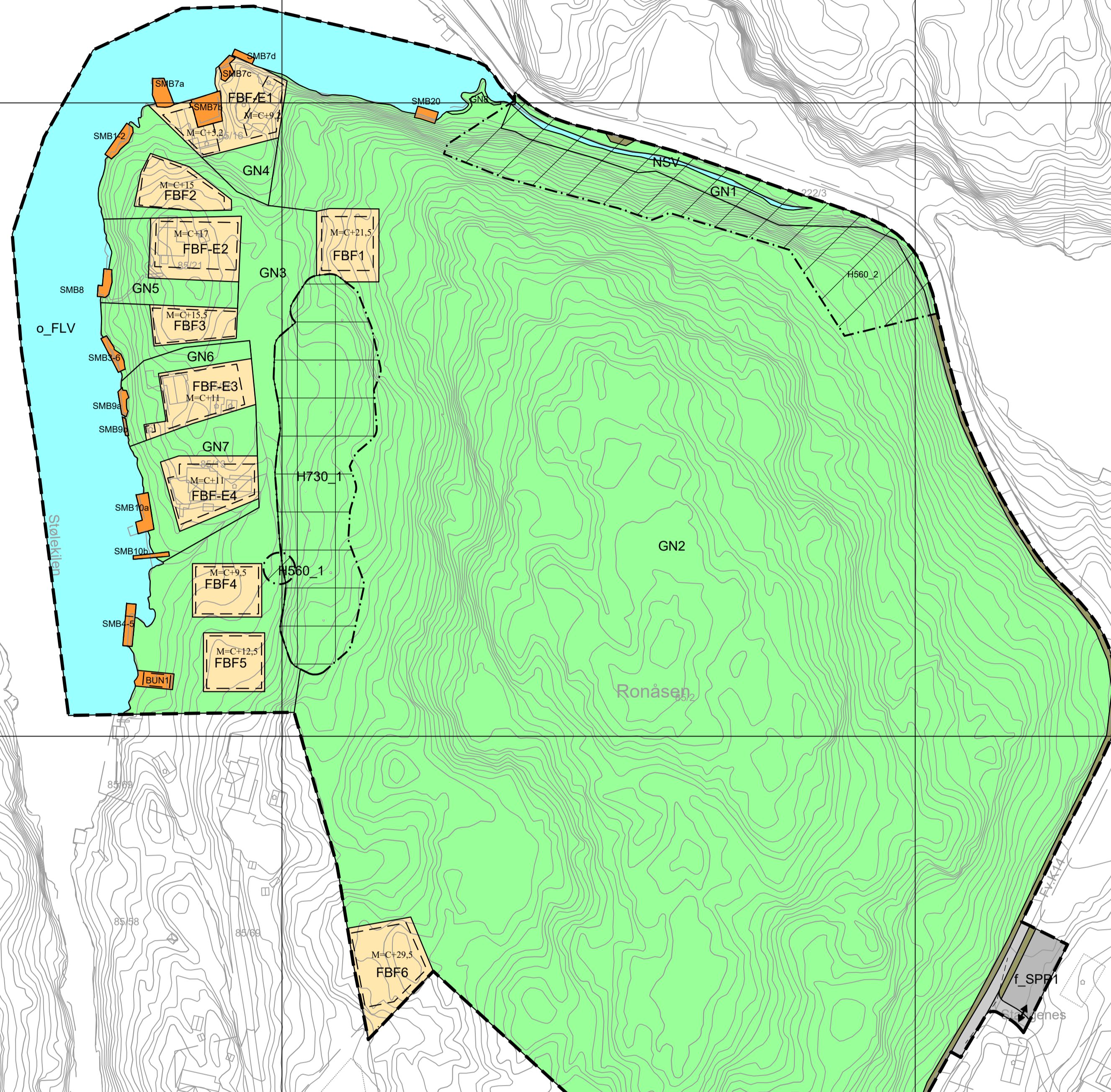
N6442400

N6442200

N6442000



BBS20 - ALTERNATIV 2



Tegnforklaring

Reguleringsplan PBL 2008

§12-5. Nr. 1 - Bebyggelse og anlegg

- FBF Fritidsbebyggelse-frittliggende
- SMB Småbåtanlegg i sjø og vassdrag med tilhørende strandsone
- BUN Uthus/naust/badehus

§12-5. Nr. 2 - Samferdselsanlegg og teknisk infrastruktur

- KV Kjøreveg
- AVG Annen veggrunn - grøntareal
- SPP Parkeringsplasser

§12-5. Nr. 3 - Grønstruktur

- GN Naturområde

§12-5. Nr. 6 - Bruk og vern av sjø og vassdrag med tilhørende strandsone

- NSV Naturområde i sjø og vassdrag
- FLV Fritluftsområde

§12-6 - Hensynssoner

- H560 Bevaring naturmiljø
- H730 Båndlegging etter lov om kulturminner

Linjesymbol

- Grense for angitt hensynszone
- Grense for båndleggingszone
- Plangrense

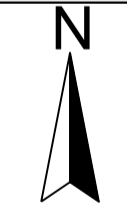
- Formålsgrense
- Regulert tomtegrense
- Byggegrense
- Frisiklinje

- Punktsymboler**
- Avkjørsel - både inn og utkjøring

Kartopplysninger

Kilde for basiskart: Kristiansand kommune
 Dato for basiskart: 01.10.2021
 Koordinatsystem: ETRS89_UTM-32N
 Høydegrunnlag: NN2000

Ekvidistanse: 1m
 Kartmålestokk: 1:2000
 0 25 50m



	Detaljregulering Detaljreguleringsplan Ronåsen	Arealplan-ID: 4204_Forslag
Kristiansand kommune	Med tilhørende reguleringsbestemmelser	Forslagsstiller: Cathrine Tjensland
SAKSBEHANDLING ETTER PLAN- OG BYGNINGSLOVEN		SAKS-NR DATO SIGN

Dato	XXX	Revisjon	XXX		
Dato	XXX	Revisjon	XXX		
Dato	XXX	Revisjon	XXX		
Kommunestyret sitt vedtak					
Ny 2. gang behandling					
Offentlig ettersyn fra til					
2. gangs behandling					
Offentlig ettersyn fra til					
1. gangs behandling					
Kunngjøring av oppstart av planarbeid: 06.04.2017					
Oppstartsmøte: 31.01.2017					
PLANEN ER UTARBEIDET AV:		Siv.ark Erik Asbjørnsen AS	TEGNNR	DATO	SIGN.
			DR-01	26.04.2022	E.A.
Det bekreftes at planen er i samsvar med kommunestyrets vedtak av					

0098770

0098770

0006770